

<b>SUNC/Z.II</b>	
0,37Has	0,95
viv/ha	m2/m2
16	

<b>SUNC/Z.II</b>	
25,07Has	0,95
viv/ha	m2/m2
35	

<b>SUNC/Z.I</b>	
3,49Has	0,95
viv/ha	m2/m2
14	

<b>SUNC/Z.VII</b>	
22,70Has	0,95
viv/ha	m2/m2
50	

<b>SUC/Z.IVA</b>	
4,65Has	0,85
viv/ha	m2/m2
43	

<b>SUC/Z.IIIA</b>	
0,77Has	0,85
viv/ha	m2/m2
35	

<b>SUC/Z.IIIB</b>	
8,23Has	0,60
viv/ha	m2/m2
24	

<b>SUC/Z.IIIA</b>	
12,12Has	0,85
viv/ha	m2/m2
35	


<b>SUC/Z.V</b>	
0,12Has	0,90
viv/ha	m2/m2
46	

USO RESIDENCIAL

USO INDUSTRIAL

ZONAS SUELO URBANO


LÍMITE TÉRMINO MUNICIPAL

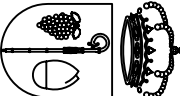


Clasificación/ Zona	
Superficie	
Densidad	Aprov. medio
viv/ha	m2/m2




 Ayuntamiento de Umbrete  
 DILIGENCIA. Este documento fue aprobado, expedido y autorizado por el Ayuntamiento Pleno el día 16-04-09. El secretario.


 SECRETARÍA


 AYUNTAMIENTO DE UMBRETE  
 Concejal Municipal Competente  
 Rubén Sánchez Rodríguez

PLAN GENERAL DE ORDENACIÓN URBANÍSTICA DE UMBRETE  
(ADAPTACIÓN PARCIAL DE NN. SS. VIGENTES)

CALIFICACIÓN DE USOS

AYUNTAMIENTO DE UMBRETE

ORDENACIÓN ESTRUCTURAL

Fecha:	1-2.000
Fecha:	ABRIL 2009

3.h