

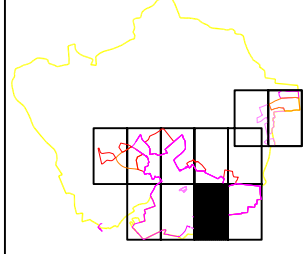
USO RESIDENCIAL


USO INDUSTRIAL


ZONAS SUELO URBANO


LÍMITE TÉRMINO MUNICIPAL

Clasificación/ Zona	
Superficie	
Densidad viv/ha	Aprov. medio m2/m2




 Ayuntamiento de Umbrete  
 DILIGENCIA. Este documento fue aprobado, en la sesión celebrada por el Ayuntamiento Pleno el día 16-01-01. El secretario.


 Ayuntamiento de Umbrete  
 SECRETARÍA


 Ayuntamiento de Umbrete  
 COMISIÓN MUNICIPAL DE ORDENACIÓN URBANÍSTICA

PLAN GENERAL DE ORDENACIÓN URBANÍSTICA DE UMBRETE  
(ADAPTACIÓN PARCIAL DE NN. SS. VIGENTES)  
CALIFICACIÓN DE USOS

AYUNTAMIENTO DE UMBRETE

ORDENACIÓN ESTRUCTURAL

Fecha:	1:2.000	Formato:	3.f
Fecha:	ABRIL 2009	Formato:	