


**El Nogal**




USO RESIDENCIAL



ZONAS SUELO URBANO



USO INDUSTRIAL



LÍMITE TÉRMINO MUNICIPAL

Clasificación/ Zona	
Superficie	
Densidad viv/ha	Aprov. medio m2/m2

<b>SUO/Z.IVB</b>	2,32Has	40 viv/ha	0,70 m2/m2
------------------	---------	-----------	------------

<b>SUC/Z.IVB</b>	16,35Has	43 viv/ha	1,40 m2/m2
------------------	----------	-----------	------------


PLAN GENERAL DE ORDENACIÓN URBANÍSTICA DE UMBRETE (ADAPTACIÓN PARCIAL DE NN. SS. VIGENTES)


CALIFICACIÓN DE USOS


AYUNTAMIENTO DE UMBRETE

ORDENACIÓN ESTRUCTURAL

1:2.000  
ABRIL 2009  
**3.e**


 Ayuntamiento de Umbrete  
 DILEGNCIA. Este documento fue aprobado, en el Ayuntamiento Pleno el día 16-01-09. El secretario.


 SECRETARÍA


 AYUNTAMIENTO DE UMBRETE  
 Calle de la Constitución nº 3  
 41010 UMBRETE (SE)