



USO RESIDENCIAL



ZONAS SUELO URBANO

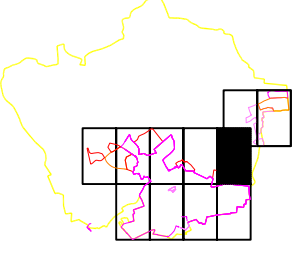


USO INDUSTRIAL



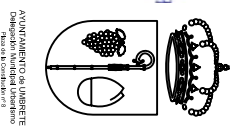
LÍMITE TÉRMINO MUNICIPAL

Clasificación/ Zona	Superficie
Densidad	Aprov. medio
viv/ha	m2/m2




 Ayuntamiento de Umbrete
 DILIGENCIA. Este documento fue
 aprobado, expedido y firmado por el
 Ayuntamiento Pleno el día 16-01-01
 El secretario.





PLAN GENERAL DE ORDENACIÓN URBANÍSTICA DE UMBRETE
 (ADAPTACIÓN PARCIAL DE NN. SS. VIGENTES)

CALIFICACIÓN DE USOS

AYUNTAMIENTO DE UMBRETE

ORDENACIÓN ESTRUCTURAL

SUOT/Z.IX	
3,73Has	
20 viv/ha	0,55 m2/m2

Fecha: 1-2.000
 ABRIL 2009

3.C