

SE-3308

SUOT/Z.IVA	
1,27Has	
33 viv/ha	0,678 m2/m2

SUS/ Industrial	
8,00Has	
- viv/ha	0,60 m2/m2

SUOT/Z.X	
2,84Has	
- viv/ha	0,187 m2/m2

Colada


de López

Autopista A-49 (E-01)

USO RESIDENCIAL




ZONAS SUELO URBANO



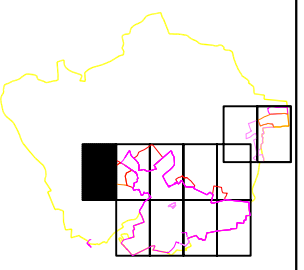
USO INDUSTRIAL



LÍMITE TÉRMINO MUNICIPAL



Clasificación/ Zona	Superficie
Densidad viv/ha	Aprov. medio m2/m2



Aprobado por el Poder Ejecutivo el día 16-01-09

 Ayuntamiento de Umbrete

 SECRETARÍA

 INSTITUTO NACIONAL DE PLANEAMIENTO URBANÍSTICO

 Comisión Municipal Ejecutiva

 Plan de Ordenamiento de Usos

PLAN GENERAL DE ORDENACIÓN URBANÍSTICA DE UMBRETE
(ADAPTACIÓN PARCIAL DE NN. SS. VIGENTES)

CALIFICACIÓN DE USOS

AYUNTAMIENTO DE UMBRETE

ORDENACIÓN ESTRUCTURAL

Fecha	1:2.000	Formato	3.K
Fecha	ABRIL 2009	Formato	