


El Nogal




USO RESIDENCIAL



ZONAS SUELO URBANO



USO INDUSTRIAL



LÍMITE TÉRMINO MUNICIPAL

Clasificación/ Zona	
Superficie	
Densidad viv/ha	Aprov. medio m2/m2

SUO/Z.IVB	2,32Has	40 viv/ha	0,70 m2/m2
------------------	---------	-----------	------------

SUC/Z.IVB	16,35Has	43 viv/ha	1,40 m2/m2
------------------	----------	-----------	------------

PLAN GENERAL DE ORDENACIÓN URBANÍSTICA DE UMBRETE (ADAPTACIÓN PARCIAL DE NN. SS. VIGENTES)


CALIFICACIÓN DE USOS

AYUNTAMIENTO DE UMBRETE


ORDENACIÓN ESTRUCTURAL

1:2.000

ABRIL 2009



Ayuntamiento de Utrera
 DILEGNCIA. Este documento fue aprobado, en la sesión de 16 de octubre de 2009, por el Ayuntamiento Pleno el día 16-01-09. El secretario.
 SECRETARÍA



AYUNTAMIENTO DE UMBRETE
 Calle de la Constitución nº 3
 41010 UMBRETE (SE) (HUELVA)

3.e