



USO RESIDENCIAL



ZONAS SUELO URBANO

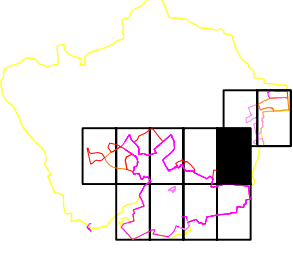


USO INDUSTRIAL




LÍMITE TÉRMINO MUNICIPAL

Clasificación/ Zona	Superficie
Densidad	Aprov. medio
viv/ha	m2/m2




 Ayuntamiento de Umbrete
 DILIGENCIA. Este documento fue
 aprobado, expedido y firmado por el
 Ayuntamiento Pleno el día 16-01-01
 El secretario.

SECRETARÍA


 Ayuntamiento de Umbrete
 Ayuntamiento de Umbrete
 Calle de la Constitución nº 3
 41010 UMBRETE (Sevilla)

PLAN GENERAL DE ORDENACIÓN URBANÍSTICA DE UMBRETE
(ADAPTACIÓN PARCIAL DE NN. SS. VIGENTES)

CALIFICACIÓN DE USOS

AYUNTAMIENTO DE UMBRETE

ORDENACIÓN ESTRUCTURAL

SUOT/Z.IX	3,73Has
20	0,55
viv/ha	m2/m2

Fecha: 1-2.000
 ABRIL 2009
3.C