


Urb. El Capricho

SUNE/Z. VIII
8,22Has
10 viv/ha
0,60 m2/m2

USO RESIDENCIAL




ZONAS SUELO URBANO



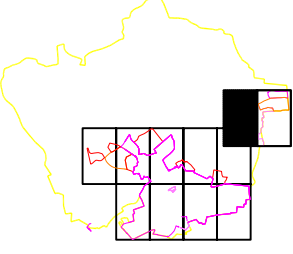
USO INDUSTRIAL



LÍMITE TÉRMINO MUNICIPAL



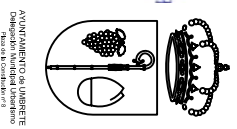
Clasificación/ Zona	
Superficie	
Densidad viv/ha	Aprov. medio m2/m2




 Ayuntamiento de Umbrete
 DILEGADA. Este documento fue aprobado, en la sesión del Ayuntamiento Pleno el día 16-01-09
 El secretario,



 SECRETARÍA



PLAN GENERAL DE ORDENACIÓN URBANÍSTICA DE UMBRETE
(ADAPTACIÓN PARCIAL DE NN. SS. VIGENTES)

CALIFICACIÓN DE USOS

AYUNTAMIENTO DE UMBRETE

ORDENACIÓN ESTRUCTURAL

<table border="1"> <tr> <td>Escala</td> <td>1:2.000</td> </tr> <tr> <td>Fecha</td> <td>ABRIL 2009</td> </tr> </table>	Escala	1:2.000	Fecha	ABRIL 2009	<table border="1"> <tr> <td>Planos</td> <td>3.b</td> </tr> </table>	Planos	3.b
Escala	1:2.000						
Fecha	ABRIL 2009						
Planos	3.b						